













Place Gambetta, 13300 Salon-de-Provence

	1. Prendre la direction ouest sur Pl. Gambetta vers Allée de Craponne	parcourez 36 m Total : 36 m
	2. Tourner à droite pour rester sur Pl. Gambetta	parcourez 29 m Total : 65 m
	3. Continuer sur Cours Gimon	parcourez 39 m Total : 100 m
	4. Prendre à gauche sur Montée du Puech Environ 48 s	parcourez 53 m Total : 160 m
	5. Tourner à droite pour rester sur Montée du Puech	parcourez 11 m Total : 170 m
	6. Prendre légèrement à droite sur Rue de l'Emperi Environ 1 min	parcourez 94 m Total : 260 m
	7. Tourner à droite vers Pl. Charles Latil	parcourez 37 m Total : 300 m
	8. Tourner à gauche à Pl. Neuve	parcourez 22 m Total : 300 m
	9. Prendre à droite sur Pl. Charles Latil	parcourez 11 m Total : 350 m
	10. Tourner à gauche pour rester sur Pl. Charles Latil	parcourez 39 m Total : 350 m
	11. Prendre à gauche sur Jean Blanchard	parcourez 12 m Total : 400 m
	12. Prendre à droite sur Pl. des Centuries	parcourez 33 m Total : 400 m
	13. Prendre légèrement à droite sur Pl. Saint-Michel	parcourez 40 m Total : 450 m
	14. Prendre à gauche sur Rue du Bourg Neuf	parcourez 22 m Total : 500 m
	15. Prendre à droite sur Rue de l'Horloge Environ 1 min	parcourez 120 m Total : 600 m
	16. Continuer sur Rue des Frères J. & R. Kennedy Environ 1 min	parcourez 110 m Total : 700 m
	17. Prendre à gauche sur Rue des Frères Jourdan Environ 1 min	parcourez 110 m Total : 800 m
	18. Prendre à gauche sur Pl. du Général de Gaulle Environ 52 s	parcourez 74 m Total : 900 m

Place du Général de Gaulle, 13300 Salon-de-Provence

Cet itinéraire est fourni à titre indicatif. Il est possible que vous deviez suivre un itinéraire différent de celui indiqué en raison de travaux, de bouchons, des conditions météorologiques, de déviations ou d'autres perturbations. Veuillez en tenir compte lors de la préparation de votre trajet. Veuillez en outre à respecter le code de la route et la signalisation sur votre trajet.

Données cartographiques ©2014 Google

Ces indications ne sont pas correctes ? Recherchez cet itinéraire sur maps.google.fr, puis cliquez sur "Signaler un problème" dans l'angle inférieur gauche.